




















Flächennutzungsplan




















Wohnen

-  Wohnbaufläche
-  Gemeindebedarfsflächen
-  Öffentliche Ordnung und Sicherheit
-  Bildung
-  Soziales und Gesundheit
-  Kultur
-  Seelsorge














Nachrichtliche Übernahmen

-  Entwicklungsfläche
-  Zeitstufe I
-  Zeitstufe II
-  Altlast
-  Altlastverdachtsfläche
-  Störfallbetrieb
-  Natur- / Landschaftsschutzgebiet
-  Natura 2000 Gebiete
-  Wasserschutzgebiet
-  Festgesetztes Überschwemmungsgebiet
-  Bauschutz- und Bauüberwachungsbereich nach Luftverkehrsgesetz
-  Genehmigte Abbaufläche
-  Gemarkungsgrenzen
-  wichtige Straße - Planung

Arbeiten

-  Gewerbliche Baufläche
-  Gewerbliche Baufläche mit textlichen Darstellungen*
-  Gemischte Baufläche
-  Gemischte Baufläche mit textlichen Darstellungen*
-  Dorfgebiet
- Sonderbauflächen**
-  Militärische Einrichtung
-  Flugplatz
-  Hafenanlage
-  Verkehrswirtschaft
-  Wissenschaftliche Einrichtung
-  Großflächige Handelseinrichtung zentrenrelevant
-  Großflächige Handelseinrichtung nicht zentrenrelevant
-  Großflächige Handelseinrichtung mit textlichen Darstellungen*
-  Messe, Ausstellungen, Veranstaltungen
-  Sport- und Freizeitanlage
-  Anlage mit sehr hohen Emissionen
-  Ankunftszentrum
-  Ankunftszentrum mit textlichen Darstellungen*
-  Keine Nutzungsdarstellung
gem. §5 Abs.1 Satz 2 BauGB

Freiraum

-  Fläche für die Landwirtschaft
-  A=Aussiedlerschwerpunkt / M=Schwerpunkt für Massentierhaltung
-  Wald
-  Grünfläche
-  Parkanlage
-  Sport und Freizeitfläche
-  Sport und Freizeitfläche mit textlichen Darstellungen*
-  Kleingarten- und Kleintierzuchtanlage
-  Friedhof
-  Fläche zur Landschaftsentwicklung
-  Sonderbaufläche Landschaftsbau
-  Abbaufläche
-  Gewässer / Fließgewässer

Infrastruktur

-  Wasserversorgung
-  Abwasserentsorgung
-  Abfallentsorgung
-  Energieversorgung
-  Erneuerbare Energien - Solarenergie
-  Telekommunikation
-  wichtige Straße / Verkehrsfläche
-  wichtige Straße / Verkehrsfläche - Planung
-  Straßentunnel / Querung
-  Fernbahn
-  S-Bahn und Fernbahn
-  Bahntunnel
-  Stadtbahn
-  Bundeswasserstraße
-  Produktleitung (Gas, Fernwärme, Dampf, Seilbahn)
-  Hochspannungsfreileitung

Stand der Aktualisierung: 19.06.2026

*vgl. Anlage "Textliche Darstellungen"