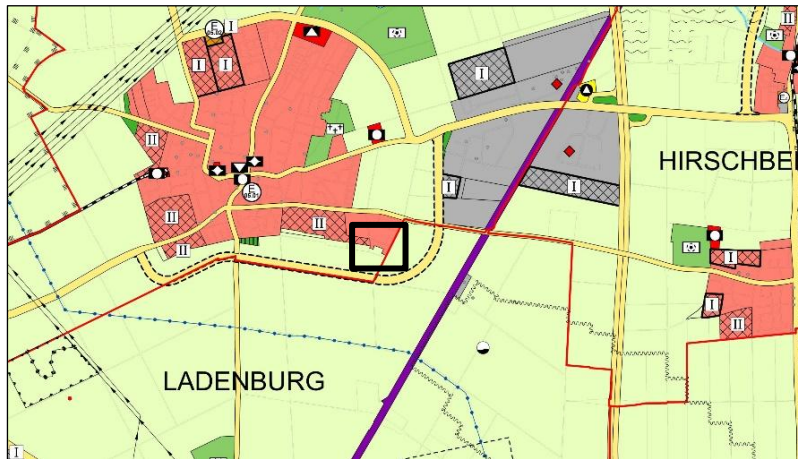


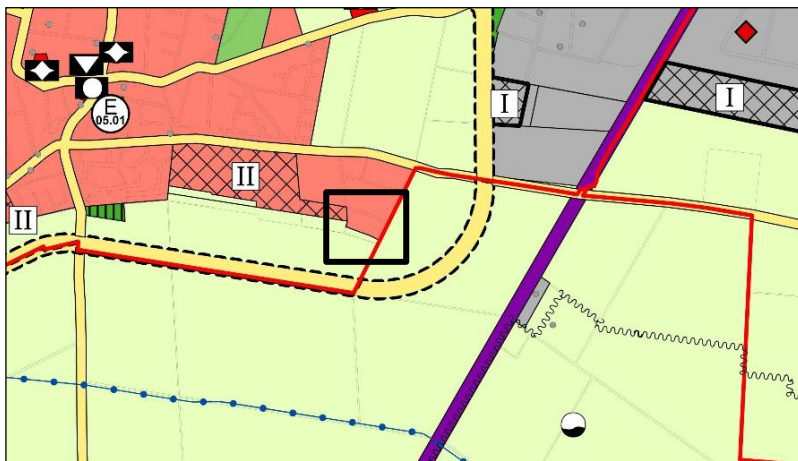
Rücknahme einer Berichtigung des Flächennutzungsplans

Rücknahme einer Berichtigung des Flächennutzungsplans (FNP) nach § 13 b BauGB i.V.m. § 13a (2) Nr. 2 BauGB aufgrund Unwirksamkeit des Bebauungsplans der Gemeinde Heddesheim „Sandlochgewann – Gebiet zwischen Schriesheimer Straße und Grenzweg“

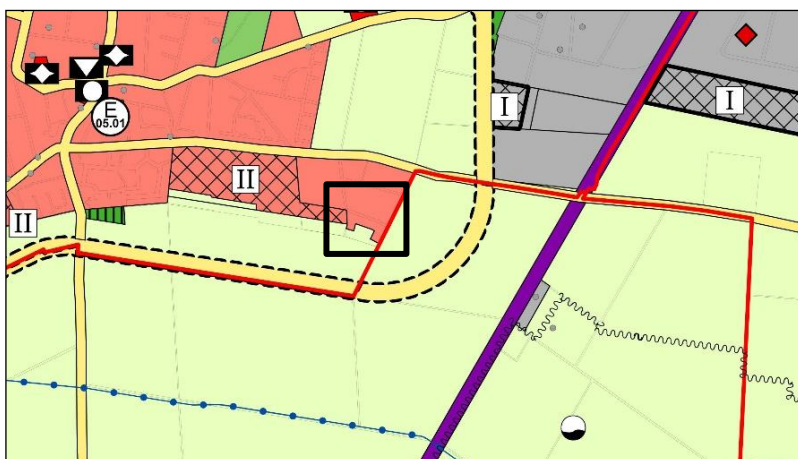
Darstellung der Änderung



Übersichtsplan



Darstellung des
berichtigten FNP
(Beschluss der
Verbandsversammlung
vom 11.03.2022)



Darstellung des FNP nach
Rücknahme der
Berichtigung